
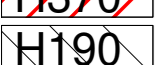

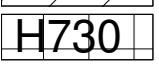


TEGNFORKLARING

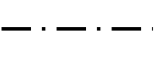
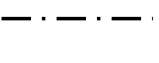
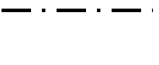
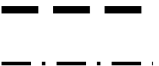


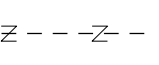
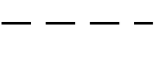



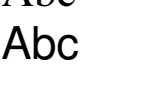
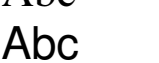

Bebyggelse og anlegg

 Boligbebyggelse - frittliggende småhusbebyggelse

Hensynsoner

-  Faresone - Høyspenningsanlegg (ink høyspentkabler)
-  Sikringsone - tunnel
-  Angitt hensynsone - Bevaring kulturmiljø
-  Båndleggingssone - Båndlegging etter lov om kulturminner

Juridiske linjer og punkt



-  Sikringsonegrense
-  Angitthensyngrense
-  Båndlegginggrense nåværende
-  Planens begrensning
-  Faresonegrense
-  Formålsgrense
-  Regulert tomtegrense
-  Eiendomsgrense som skal oppheves
-  Byggegrense
-  Frisiktslinje
-  Målelinje/Avstandslinje
-  Eksisterende tre som skal bevares
-  PÅskrift feltnavn
-  PÅskrift bredde

Basiskartet er tegnet med svak gråfarge

Kartopplysninger

Kilde for basiskart: Grunnkart
 Dato for basiskart: 09.01.2020
 Koordinatsystem: UTM sone 32 / Euref89
 Høydegrunnlag: NN2000

Størrelse: A1
 Kartmålestokk: 1:16000

 **AREALPLAN ETTER PBL AV 2008**
Områdereguleringsplan for frittliggende småhusbebyggelse

Nasjonal arealplan-ID: 328
 Planstype: Områdereguleringsplan
 Forslagsstiller: Ås kommune
 Saksnummer:

SAKSBEHANDLING ETTER PLAN- OG BYGNINGSLOVEN

Kunngjøringsdato for planvedtak:	Behandlingsorgan	Møtesaknr	Dato	Sign

Planvedtak:

--	--	--	--	--

Høring og offentlig ettersyn fra/til:

Kunngjøring av oppstart av planarbeidet:

PLANEN ER UTARBEIDET AV:

Ås kommune

